

Сведения о существующих ограничениях в области спортивного и любительского рыболовства

КРАСНОЯРСКИЙ КРАЙ

Информация о существующих ограничениях согласно Правил рыболовства

На территории Красноярского края расположены: Красноярская ГЭС, Богучанская ГЭС, Курейская ГЭС, Саяно-Шушенская ГЭС. Размер охранной зоны в верхнем и нижнем бьефе гидроузлов составляет 500 м. Осуществление любительского и спортивного рыболовства в охранной зоне запрещено.

Запрещается осуществлять добычу (вылов) водных биоресурсов:

- с судов и плавучих средств, не зарегистрированных в установленном порядке (за исключением судов и плавучих средств, не подлежащих государственной регистрации);
- на внутренних водных путях (судоходных фарватерах), используемых для судоходства (за исключением согласованных с бассейновыми органами государственного управления на внутреннем водном транспорте районов, в которых не создаются помехи водному транспорту);
- на зимовальных ямах;
- в запретных и закрытых районах добычи (вылова) и в запретные для добычи (вылова) сроки (периоды);
- у рыбоводных хозяйств, их цехов и пунктов, садков для выращивания и выдерживания рыбы, расположенных на водных объектах, - на расстоянии менее 0,5 км;
- в периоды выпуска молоди рыб рыбоводными хозяйствами и с момента окончания указанных периодов в течение 15 дней в водных объектах рыбохозяйственного значения на расстоянии менее 0,5 км во все стороны от мест выпуска.

Запрещается:

- использовать орудия добычи (вылова) из водных объектов рыбохозяйственного значения, в которых обнаружены очаги паразитарных и/или инфекционных заболеваний водных биоресурсов, в других водных объектах рыбохозяйственного значения без предварительной дезинфекции этих орудий добычи (вылова);
- допускать загрязнение водных объектов рыбохозяйственного значения и ухудшение естественных условий обитания водных биоресурсов;
- портить и разрушать предупреждающие аншлаги и знаки в рыбоохранных зонах водных объектов рыбохозяйственного значения;
- осуществлять подводную охоту: в запретных и закрытых для рыболовства районах, в запретные для добычи (вылова) водных биоресурсов сроки (периоды); в местах массового и организованного отдыха граждан; с использованием аквалангов и других автономных дыхательных аппаратов;
- применять специальные пистолеты и ружья для подводной охоты: с берега; с борта плавучих средств и взбродку;

В случае добычи (вылова) запрещенных видов водных биоресурсов, они должны с наименьшими повреждениями, независимо от их состояния, выпускаться в естественную среду обитания.

Гражданам запрещается добыча (вылов) объектов аквакультуры в границах рыбоводных участков без согласия рыбоводных хозяйств – пользователей рыбоводных участков.

Любительское и спортивное рыболовство на рыболовных (рыбопромысловых) участках, предоставленных на основании договоров о предоставлении рыбопромыслового участка для организации указанного вида рыболовства, гражданами осуществляется при наличии путевки (документа, подтверждающего заключение договора возмездного оказания услуг в области любительского и спортивного рыболовства), выдаваемой юридическим лицом или индивидуальным предпринимателем. В путевке должен быть указан объем водных биоресурсов, согласованный для добычи (вылова), район добычи (вылова) в пределах рыболовного (рыбопромыслового) участка, орудия добычи (вылова), срок ее действия.

Граждане при осуществлении любительского и спортивного рыболовства на предоставленных для этих целей рыболовных

(рыбопромысловых) участках должны иметь при себе: путевку; паспорт или иной документ, удостоверяющий личность.

При осуществлении любительского и спортивного рыболовства на водных объектах рыбохозяйственного значения общего пользования **запрещается добыча (вылов) всех видов водных биоресурсов, за исключением поименованных ниже:**

горбуша, форель, хариус (за исключением реки Абакан от устья реки Средняя Ада до устья реки Абакан), корюшка, омуль арктический (Енисейский залив Карского моря, Карское море), щука, елец, карась, лещ, линь, язь, сазан (каarp), плотва, налим, окунь, ерш, судак, пескарь, щиповка, верховка, голяны, бычки-подкаменщики, широколобки, голец-усач, уклейка, ротан, осман, гаммарусы, раки.

Запрещается добыча (вылов) водных биоресурсов, имеющих длину менее минимального размера, установленного в соответствии с Правилами рыболовства

ПРОМЫСЛОВЫЙ РАЗМЕР (СМ)

Виды водных биоресурсов	Бассейн реки Енисей	Бассейн реки Пясины	Бассейн озера Таймыр	Бассейн реки Хатанга	Бассейн реки Обь (бассейны рек Чулык и Кеть)	Водоохранилища ГЭС	Другие водные объекты рыбохозяйственного значения
Хариус во всех водных объектах рыбохозяйственного значения, относящихся к бассейнам рек Нижняя Тунгуска и Турухан; водных объектах рыбохозяйственного значения, расположенных севернее бассейнов рек Нижняя Тунгуска и Турухан, в том числе водохранилищах: Курейское и Усть-Хантайское; водных объектах рыбохозяйственного значения, относящихся к бассейну реки Енисей, находящихся севернее поселка Туруханск	26	26	26	26	-	26	26
Хариус в других водных объектах рыбохозяйственного значения	23	-	-	-	23	23	-
Щука	42	42	47	42	42	47	42
Язь	25	25	25	25	25	25	25
Сазан (каarp)	38	-	-	-	38	38	-
Рак	9	-	-	-	9	9	9

Суточная норма добычи (вылова) водных биоресурсов (за исключением случая, если для таких водных биоресурсов установлен постоянный или временный запрет добычи (вылова) при осуществлении любительского рыболовства) для каждого гражданина при осуществлении любительского рыболовства в границах Красноярского края и прилегающих к его территории внутренних морских вод и территориального моря.

Наименование водных биоресурсов	Суточная норма добычи (вылова) (внутренние морские воды Российской Федерации, территориальное море Российской Федерации)	Суточная норма добычи (вылова) (внутренние воды Российской Федерации, за исключением внутренних морских вод Российской Федерации)
	Красноярский край	Красноярский край
Хариус сибирский	20 экземпляров	20 экземпляров
Корюшка	50 экземпляров	50 экземпляров
Язь	-	10 экземпляров
Плотва	-	100 экземпляров
Елец	-	100 экземпляров
Линь	-	5 экземпляров
Карась	-	50 экземпляров
Омуль арктический	10 экземпляров	-
Щука	5 экземпляров	10 экземпляров
Сазан (каarp)	-	5 экземпляров
Судак	-	5 экземпляров
Раки	-	50 экземпляров
Гаммарус	-	0,5 кг

Суммарная суточная норма добычи (вылова) для всех указанных видов водных биоресурсов составляет не более 10 кг.

В случае превышения суммарной суточной нормы добыча (вылов) водных биоресурсов прекращается.

Запрещается добыча (вылов) водных биоресурсов более суточной нормы.

Для не указанных видов водных биоресурсов суточная норма добычи (вылова) не устанавливается.

Запрещается добыча (вылов) водных биоресурсов любыми орудиями добычи (вылова), за исключением:

- летними и зимними удочками всех модификаций с общим количеством крючков не более 4 штук на орудиях добычи (вылова) у одного гражданина;

- нахлыстовыми удочками, спиннингами, с использованием блесен, воблеров, мушек и других приманок;

- "корабликом", с общим количеством крючков не более 4 штук;

- жерлицами и кружками общим количеством не более 2 штук у одного гражданина;

- переметами (наживными крючковыми снастями) и закидными удочками ("закидушками"), в том числе с использованием резиновых амортизаторов, с общим количеством крючков не более 4 штук на орудиях добычи (вылова) у одного гражданина;
- на дорожку (троллингом);
- специальными pistolетами и ружьями для подводной охоты без использования аквалангов и других автономных дыхательных аппаратов в целях любительского и спортивного рыболовства;
- мелкочаеистыми бреднями длиной не более 3 м, с размером (шагом) ячеи не более 10 мм для добычи (вылова) "живца" (молодь уклейки, ельца, карасей, леща, линя, плотвы, налима, окуня, ерша, пескаря, щиповки, верховки, гольянов, бычков-подкаменщиков, широколобок, гольца-усаца).

Запретные для добычи (вылова) водных биоресурсов районы (места):

- в дельте реки Енисей от створа островов Дикий - Насоновский - река Яковлевка до створа устье реки Янгода-Яха - мыс Гостиный;
- в Енисейском заливе от створа река Сопочная - мыс Ошмарина до створа мыс Песчаный - северная оконечность бухты Широкой;
- в протоке Кабацкая и протоках дельты реки Енисей: Егоровская, Насоновская, Ванькина, Грязная, Малый Енисей (от поселка Байкаловск до мыса Муксунинский);
- в водных объектах рыбохозяйственного значения бассейна озера Таймыр: в реках Верхняя Таймыра, Нижняя Таймыра (включая озеро Энгельгардт) с их притоками, Таймырской губе до створа мыс Врангеля - мыс Оскара; в реках Бикада-Нгуома и Северная; в западной части озера Таймыр, ограниченной на востоке створом мыс Андрианова (северо-восточный мыс полуострова Сапог) - юго-восточный мыс бухты Ожидания;
- в водных объектах рыбохозяйственного значения бассейнов рек побережья Карского и Лаптевых морей: в реках Хутуда-Бига, Ленивая, Ленинградская и их заливах; в заливе Минина;
- в Красноярском водохранилище: в нижнем бьефе водохранилища выше автодорожного моста через реку Енисей в районе города Дивногорск;
- в Саяно-Шушенском и Майнском водохранилищах: в нижних бьефах водохранилищ на расстоянии менее 0,5 км от плотин.
- в реках бассейна реки Енисей: реке Агул с притоками, за исключением участков, предоставленных для организации любительского и спортивного рыболовства; в реках Теплая, Золотая, Нарыса с их притоками (Ермаковский район), в реке Сисим с притоками (Курагинский район), в реке Амыл с притоками от устья реки Кандат (включая реку Кандат) до истоков, в реке Казыр с притоками от заимки Нижняя Казырская до истоков, в реке Ус ниже реки Теплая; в реке Кантегир с притоками. Исключение составляют участки рек в границах населенных пунктов и на расстоянии 1 км от них.

Запретные сроки (периоды) добычи (вылова) водных биоресурсов:

Запрещается добыча (вылов):

Водные объекты бассейна реки Енисей:

всех видов водных биоресурсов:

- с 25 июля до ледостава - в Леонтьевской протоке реки Енисей (от устья реки Лапахая до устья реки Пастуховская);
- с 1 мая по 30 июня - во всех озерах бассейнов рек Ангара и Подкаменная Тунгуска;
- с 20 апреля по 20 июня – в реке Енисей южнее (устья) реки Ангара; в притоках реки Енисей всех порядков южнее (устья) реки Подкаменная Тунгуска; в притоках водохранилищ ГЭС южнее (устья) реки Подкаменная Тунгуска; в озерах бассейна реки Енисей южнее (устья) реки Подкаменная Тунгуска.

хариуса, ленка, тайменя:

- с 10 сентября по 10 октября - в притоках реки Енисей всех порядков южнее (устья) реки Подкаменная Тунгуска, в притоках водохранилищ ГЭС южнее устья реки Подкаменная Тунгуска.

Водные объекты бассейна реки Хантайка, включая Хантайское водохранилище:

всех видов водных биоресурсов:

с 10 сентября по 30 ноября - в озере Малом Хантайском (западное), протоке между озерами Малым Хантайским и Хантайским;

щуки:

с 20 мая по 30 июня - в Хантайском водохранилище.

Курейское водохранилище с впадающими реками:

всех видов водных биоресурсов

с 20 мая по 30 июня и с 1 сентября по 31 октября - в реках Малый Типтур - Орокта, Деген, Авам, Меандровка и их заливах.

Богучанское водохранилище с впадающими реками:

всех видов водных биоресурсов:

с 20 апреля по 20 июня – в Богучанское водохранилище;

хариуса

с 1 сентября по 31 октября - в заливах рек.

Красноярское водохранилище с впадающими реками:

с 1 мая по 30 июня - во всех заливах водохранилища на расстоянии менее 70% длины залива от его верховья по средней линии;

с 20 сентября по 30 июня - всех видов водных биоресурсов на расстоянии менее 3 км от переменного (фактического) подпора рек Енисей, Абакан, Туба, Сыда, Кома, Убей, Дербина, Бирюса, Сисим;

с 20 апреля по 30 июня - всех видов водных биоресурсов в верховье водохранилища на участке от порта Абакан до створа южная оконечность горы Тепсей - южная оконечность горы Глядень;

с 20 апреля по 30 июня - всех видов водных биоресурсов в заливе реки Сыда на участке выше створа горы Тангал - устье реки Карасук;

с 15 октября по 15 декабря – пеляди (сырка) в Красноярском водохранилище.

Саяно-Шушенское и Майнское водохранилища с впадающими реками:

всех видов водных биоресурсов:

с 10 сентября по 20 ноября - в заливах рек Хемчик, Кантегир, Казыр-сук, Ус, Большая Ура, Шагонар на расстоянии 3 км от переменного (фактического) подпора.

Водные объекты бассейна реки Пясина:

всех видов водных биоресурсов:

с 10 сентября по 10 октября - во всех водных объектах рыбохозяйственного значения бассейна реки Пясина.

Водные объекты бассейна озера Таймыр:

всех видов водных биоресурсов:

а) с 15 августа по 31 октября - у северного берега озера Таймыр на участке от бухты Ожидания на восток на протяжении 25 км (шириной пояса 3 км);

б) с 1 сентября по 15 октября - во всех озерах бассейна с их притоками.

Водные объекты бассейна реки Хатанга:

с 20 сентября по 30 ноября - омуля, сига, муксуна, пеляди (сырка), тугуна и ряпушки в реке Хета.

Водные объекты бассейна реки Обь:

всех видов водных биоресурсов:

с 20 апреля по 30 июня - во всех водных объектах рыбохозяйственного значения бассейнов рек Чулым и Кеть;

с 1 апреля по 30 июня - на участке реки Чулым от плотины Назаровской ГРЭС до кромки распаления льда;

хариуса

с 15 сентября по 15 ноября - в реках Чулым, Кеть и их притоках.

Внутренние морские воды Российской Федерации:

омуля:

с 1 сентября до ледостава - в Енисейском заливе Карского моря;

муксуна

с 1 августа по 15 марта - в Енисейском заливе Карского моря.

Во всех водных объектах Енисейского рыбохозяйственного района:

с 1 марта по 15 июня - цист артемии;

с 1 июня по 30 июня - раков.

Запрещается добыча (вылов) икрыных самок раков.

Информация о наличии ООПТ

Заказник «Убейско-Салбинский», Новоселовский район (частично), р. Убей, р. Салба;

Заказник «Солгонский кряж», Балахтинский район (частично), бассейн р. Чулым и р. Серез;

Заказник «Пушкариха», Балахтинский район, левобережье Красноярского водохранилища;

Заказник «Бюзинский» Балахтинский район, левобережье Красноярского водохранилища, р. Езагаш, р. Талиха;

Заказник «Красноярский», МО г. Дивногорск, Емельяновский, Березовский, Балахтинский, Манский районы, р. Мана, р. Кача, р. Базаиха, р.

Малый Кемчуг, р. Бузим, р. Малый Дербина, р. Тартат и др.;

Заказник «Большемуртинский», Большемуртинский, Сухобузимский районы (частично), р. Верхняя Подъемная, р. Нижняя Подъемная;

Заказник «Тальско-Гаревский», Большемуртинский, Сухобузимский районы (частично), р. Черемшанка, р. Кривая Черемшанка, р. Кипчуль, р. Бартат, р. Итат, р. Шила;

Заказник «Саратовское болото», Сухобузимский район, сеть небольших озер, среди них оз. Абакшинское;

Заказник «Мало-Кемчугский», Емельяновский, Большемуртинский районы (частично), Участок среднего и нижнего течения р. Малый Кемчуг с приустьевыми частями многочисленных притоков;

Заказник «Больше-Кемчугский», Емельяновский, район (частично), р. Большой Кемчуг. Наиболее крупные притоки – р. Большой Ибрюль, р. Кучугурская, р. Тайменка, р. Березовая, р. Большой Катух, р. Черемушка;

Заказник «Богучанский», Богучанский район: участок «Кажимский», КГБУ Теряньское лесничество, расположен в бассейне р. Кажима, левый приток р.Каменка; участок «Пуньский», КГБУ Хребтовское лесничество, расположен в правобережной части водосборного бассейна р.Пуны и в верховье бассейна р.Бива, запрещено промышленное рыболовство;

Заказник «река Татарка», Мотыгинский район, р.Татарка;

Заказник «Огнянский», Мотыгинский район, р.Огнянка;

Заказник «Машуковский», Мотыгинский район, р.Тасеева;

Заказник «Мотыгинское многоостровье», Мотыгинский район, р.Ангара, границы: острова Гусинец, Зайцевские, включая Лебяжий, Овечий, Панов, Курейный, Большие Пески, Побочный, Моренный, Воробьевские пески, «Зайцевские шалыги» и акватории мелководий между ними;

Саяно-Шушенский биосферный заповедник, находится на территории Шушенского и Ермаковского районов:

Шушенский район, охватываемые водные объекты: - реки Гольская, Цирковая, Подархем, Сайлыгхем, Узун-Карасуг, Синяя, Гольская, Танькин ключ, Нижний Кулунак, Средний Кулунак, Верхний Кулунак, руч. Снежный;

Ермаковский район, охватываемые водные объекты:- реки Таловка, Верхняя Таловка, Нижняя Таловка, Кара-Хем, Средняя. Кызылхая,

Мадарлык, Чумуртук, Сарла, Малая Керема, р. Большая Керема, Шигната, Орта-Кара-Суг, Шангыштыг, Туруглуг-Кыт, Левая Шигната, Узун-

Суг, Орутуг-Кат, Кургол-Кара-Суг, Улуг-Кара-Суг, Хурушнуг-Адыр, Арыскан-Кара-Суг, Малый Узун-Суг, Малые Уры, Ур-Сайлыг, Сурлан, Оржик, Орта-Кат, Хаямыч-Кат, Сог-Соқан, Чобралы, Большие Уры, Чумурлу, Отуг-Суг, Ыдыктыг-Хем, Ала-Аян, Тавлык, Алды-Чода-Суг, Устю-Чада-Суг, Алды-Чазы, Чул, Кызыл-Бар, Кара-Суг, Шолжен, Карамыш, Ховилык-Ой, Алды-Узы, Курга-Гадыр, Шимс, Чингар, Сын-Суг (Санзу), Алды-Каштаг-Хол, Устю-Каштаг-Хол, Чалок, Кара-Ой, Ор-Падар, Межел, Хем-Теректиг, Бельдер-Таг, Межел, Иргар, Чолбан-Мыс, Калбак-Мыс, руч. Гранитный;

ФГУ Национальный парк «Шушенский Бор», Шушенский район, р. Голованская Сосновка;

Заказник «Большая Пашкина», Шушенский район, включает в себя весь бассейн р. Большая Пашкина и часть бассейна р. Малая Пашкина;

КГБУ «Природный Парк «Ергаки» Границы:

Северная от р. Верхняя Буйба в 4 км выше места ее впадения в р. Ус на восток по административной границе Ермаковского и Каратузского районов через высотные отметки 1975,3, 1860,0, 1826,0, 1891,4, 1719,8, 1735,9, 1734,9, 1898,6 до границы с Республикой Тыва в точке 500 м южнее триангуляционного пункта на высоте 1814,5;

Восточная: от точки 500 м южнее триангуляционного пункта на высоте 1814,5 по границе Ермаковского района с Республикой Тыва, проходящей по Куртушибинскому хребту через отметки 1899,0, 1756,0, 1979,9, 2218,7, до отметки 2220,4;

Южная: от отметки 2220,4 по хребту Узун-Арга на запад через высоту 2095,0 до отметки 2048,4, далее от нее на запад по хребту Шешпир-Тайга через высоты 2044,0, 2000,5, 2020,8, 2266,5, 2156,0, 1910,8 до высотной отметки 1881,3;

Западная: от высоты 1881,3 до левого притока р. Чап, далее вниз по левому берегу ручья до впадения его в р. Чап и далее 1,5 км вниз по левому берегу р. Чап до впадения ее в р. Ус и далее вверх по правому берегу р. Ус до места впадения в нее р. Верхняя Буйба, затем 4 км вверх по правому берегу р. Верхняя Буйба до границы с Каратузским районом;

Заказник «Большая степь» Дзержинский район р. Колон, Тасеевский район р. Усолка, р. Хандала;

Заказник «Тайбинский», Ирбейский район, р. Черная, р. Тайба, р. Кунгус, р. Агул, р. Малый Агул, р. Негота, р. Горелая, р. Обшивка, р. Дыра, р. Востряк, р. Гачаркин, р. Малая Негота, р. Большая Негота, р. Егоза;

Заказник «Тиличетский», Абанский район, р. Средний Тиличет, р. Верхний Тиличет, р. Нижний Тиличет, р. Панакачет;

Памятник природы «Озеро Святое», Абанский район, оз. Святое;

Памятник природы «Гмирянский бор», Рыбинский район, р. Большая Камала;

Государственный природный заповедник «Большой Арктический». Расположение: Заповедник расположен в северной части Таймырского полуострова, в пределах Среднесибирской низменности, центрального района низкогорной части Бырранга, на арктических островах.

Охватываемые водные объекты: Бухта Медуза, Дельта р.Пясины, Залив Миддендорфа, река Нижняя Таймыра, река Толевая, Дельта р.Тессема, Залив Фаддея;

Государственный природный заказник «Пуринский». Расположение: Заказник расположен в северо-западной части Таймырского полуострова в пределах Северо-Сибирской низменности. Охватываемые водные объекты: река Пура, Пуринские озера;

Государственный природный заповедник «Путоранский». Расположение: Заповедник занимает основную часть территории между реками Енисей на западе (250 км), Котуй (в среднем и нижнем течении) на востоке (60 км), Хета (в среднем течении) на севере (90 км), и Нижняя Тунгуска на юге (330 км). Охватываемые водные объекты: озеро Дюпкун, река Гагарья, река Наледная, озеро Хантайское, река Могада, река Кутарамакан, озеро Тонель, река Амдундакта, река Кылтелляр, озеро Глубокое, река Кокалах, река Микчанда, река Калтамы-Неракачи, река Хусанна, озеро Харпича, река Моргеля, река Тукла, река Кетаирбэ, река Юж. Икэндекит, река Кылтэллар;

Государственный природный заказник «Североземельский». Расположение: 1) Остров Домашний, 2) Полуостров Парижской коммуны, 3) Фиорд Матусевича, 4) Залив Ахматова. Охватываемые водные объекты: Залив Ахматова;

Государственный природный заповедник «Таймырский». Расположение: 1) Лукунский участок (с/п Хатанга), 2) Участок Ары-Мас (с/п Хатанга), 3) Участок рек Верхняя Таймыра и Логата (с/п Хатанга и п.Диксон), 4) Арктический участок (с/п Хатанга). Охватываемые водные

объекты: Река Логата, река верхняя Таймыра, река большая Боотанкага, озеро Левинсон-Лессинга, бухта Ледяная, залив Байкура-Неру, река Бяго-яму, озеро Бягода-Турку, река Логатангадатуркудямю, река Северная, река Хетерэй-Тари, река Новая, , протока Арьян-Биска, река Чарчахан, река Курпласкылах, река Богатырь-Юрях, река Улахан-Юрях, река Лукунская, озеро Боргумохотах, река Эльген-Сяня, озеро Спиридон-Эльгене, залив Вездеходный, бухта Плавниковая, лагуна Немцова, озеро Кульдима, река Озерная, озеро Инфузорное, река Гусиха;

Государственный природный биосферный заповедник «Центральносибирский», Туруханский район, участок Енисейско-Столбовой 59 – 105 км р. Енисей по лонии от р. Подкаменная Тунгуска до порта г. Игарка 2006 г.; реки Столбовая, Кулингма, Биракчан, Талимакит;

Государственный природный заказник «Елогуйский», Туруханский район, входит бассейн верхнего и частично бассейн среднего течения р. Елогуй (протяженность в пределах заказника – около 120 км) крупного левого притока р. Енисей;

Государственный природный заповедник «Тунгусский», Эвенкийский район, участок р. Подкаменная Тунгуска расположенный в 20 км. западнее от п. Ванавара;

«Прутовское мелководье» р.Енисей, 60-62 км. от устья р.Ангара (охраняемый водный объект Енисейского района);

Заказник «Кемский», р.Кемь, от д. Вороковка 72 км вниз до Енисейского района;

Заказник «Маковский», Енисейский район, р. Сочур, р.Мендель;

Заказник «Больше-Касский», Енисейский район, в районе р.Большой Кас;

Памятник природы «Озеро Светленькое», в районе Нижне-Енисейского лесничества;

Памятник природы «Озеро Монастырское», Енисейский район.

Иные ограничения

Любительское и спортивное рыболовство на рыболовных участках, предоставленных на основании договоров пользования рыболовным участком для организации указанного вида рыболовства, гражданами осуществляется при наличии путевки

Реестр рыболовных участков, предоставленных для организации любительского рыболовства

РЕКА ЕНИСЕЙ

<i>№ п/п</i>	<i>Административный район</i>	<i>Границы участка</i>	<i>Наименование пользователя</i>
по лощкарте р. Енисей от Красноярской ГЭС до устья р. Ангары 1, 1988 г.			
1	Казачинский	река Енисей, 292-305 км	<i>ИП Свеженцев Владимир Иванович, тел. 8 (39145) 5-45-15, 8-902-942-54-37</i>

[Руководство для плавания 1](#) малых морских и речных судов в нижнем течении реки Енисей, 1987 г.

2	Таймырский	река Енисей, начинается на расстоянии 1000 м вверх против течения от устья ручья, вытекающего из оз. Лесное, вверх против течения по всей ширине протоки Архиповская	ООО "Север", тел. 8 (391) 275-55-92
3	Таймырский	р. Енисей, Начинается на расстоянии 5 км выше мыса Казанцева Коса и идет вверх против течения протяженностью 2 км по всей ширине реки (п. Казанцева)	ООО "Север", тел. 8 (391) 275-55-92

РЕКИ БАССЕЙНА РЕКИ ЕНИСЕЙ

№ п/п	Административный район	Границы участка	Наименование Пользователя
"Ресурсы поверхностных вод СССР", т. 16, вып. 1, 1967 г.			
4	Ирбейский, Саянский	р. Кан – 2, от 369 км вниз по течению до 391 км	Енисейский филиал ФГБУ "Главрыбвод» тел. 236-13-07
5	Ирбейский, Канский	р. Кан – 8, от 287 км до д. Бражная (267 км)	Енисейский филиал ФГБУ "Главрыбвод» тел. 8 (391) 236-13-07
6	Ирбейский	р. Агул (правый приток р. Кан, впадает на 314 км от устья), от устья р. Телегаиш (143 км) до устья р. Минусинка (176 км), по всей ширине реки	ООО "Сатурн", тел. 8-913-047-13-84 - г. Красноярск, 293-78-98 - в д. Новомариновка
7	Ирбейский	р. Агул (правый приток р. Кан, впадает на 314 км от устья), от устья р. Минусинка (176 км) до устья р. Ниж. Красная (205 км), по всей ширине реки	КРОО "Ягаиш", тел. 8-902-919-04-35
8	Ирбейский	р. Кунгус (приток р. Агул-2), от 19 км до 38 км	Енисейский филиал ФГБУ "Главрыбвод» тел. 8 (391) 236-13-07
9	Туруханский	р. Мангутиха (левый приток пр. Сургутиха, впадает на 25 км от устья), от устья до устья р. Тетеркина (51 км) по всей ширине реки	ООО "Север", тел. 8 (391) 275-55-92

10	Туруханский	р. Фатьяниха (правый приток р. Енисей-5), от 80 км до 100 км	ООО "Север", тел.8 (391) 275-55-92
По схеме водных путей Енисейского бассейна, 1993 г.			
11	Партизанский	р. Рыбная, левый приток р. Кан, впадает на 65 км от устья, от устья р. Умбаж (236 км) до автодорожного моста (возле д. Карымово) по всей ширине реки	ООО Региональный Охотничий Клуб «Сорокополье» тел. 8-913-170-99-11

ОЗЕРА БАСЕЙНА РЕКИ ПЯСИНА

Гражданам запрещается добыча (вылов) объектов аквакультуры в границах рыбоводных участков без согласия рыбоводных хозяйств – пользователей рыбоводных участков.

Реестр рыбоводных участков на территории Красноярского края

Муниципальный район	Наименование рыбоводного участка (РВУ)	Местоположение	Площадь (га) или длина (м) РВУ	Наименование рыбоводного хозяйства
Абанский	оз. Медвежье	в 250 м на восток от а/д с. Абан-Почет	4	ООО "АС"
Шарьповский	оз. Большое	все озеро	3450	ООО "Сибрыба"
Минусинский	прот. Минусинская	прав приток р. Енисей, в 3 км на ю-з от г. Минусинска и в 2,1 км на с-в от п. Потапки, прав берег протоки	500 м	Индивидуальный предприниматель Новоселов С.А.
Березовский	р. Енисей	27 км р. Енисей, протяженность 250 м вдоль прав берега реки (600 м севернее моста ч-з реку)	2,5	ООО "Рыбное хозяйство "Елисей"
Березовский	р. Енисей	33 км р. Енисей, протяженность 250 м вдоль прав берега реки (севернее п. Ермолаевский затон)	2,5	ООО "Рыбное хозяйство "Елисей"
Курагинский	оз. Хабалык	оз. Хабалык, бассейн р. Казыр, правого притока р. Туба	34,5	Индивидуальный предприниматель Тиньков Е.В.
Балахтинский	Красноярское водохранилище	зал. Караульный, акватория возле рыбопроизводного комплекса в п. Приморск	33,1	ООО "Малтат"

г. Красноярск	р. Енисей	Левый берег р. Енисей (в границах г. Красноярска, ул. Дубровинского)	2	ООО "Малтат"
г. Красноярск	протока Абаканская	правый берег р. Енисей, в границах г. Красноярск, левый берег протоки	3,68	ООО "Малтат"
Шарьповский	оз. Сухое	бассейн р. Чулым, вся акватория	4	Индивидуальный предприниматель Вашкевич Д.М.
Шарьповский	оз. Цинголь	бассейн р. Чулым	125	ООО "Цинтур"
Шарьповский	Берешское водохранилище	сев-восточный берег вдхр., вход в технологический канал Березовской ГРЭС	5	ООО "Рыбпром"
Кежемский	Богучанское водохранилище	верхний бьеф	12	Индивидуальный предприниматель Беккер Д.В.
Курагинский	Муринский пруд	часть акватории	1,3	Индивидуальный предприниматель Курленко Г.С.
Шарьповский	озеро б/н (бассейн р. Чулым)	расположено в 3 км на восток от оз. Большое	11	ООО "Сибрыба"
г. Дивногорск	р. Енисей	правый берег реки (район Нижнего проезда г. Дивногорска)	1,61	ООО "ЭкспертСтрой"
г. Дивногорск	р. Енисей	правый берег р.Енисей,(ниже автодорожного моста через р.Енисей)	0,31	Индивидуальный предприниматель Нусс Е.В.
Шарьповский	оз. Толтаковское	бассейн реки Чулым	49	Индивидуальный предприниматель Пантелеев Л.А.
г. Красноярск	р. Енисей	р. Енисей, правый берег, район мкрн. Лалетино (сад Крутовского)	0,6	ООО "Партнер"
г. Красноярск	р. Енисей	р. Енисей, правый берег, район т/ц Красноярье (Никольский храм)	0,25	ООО "Бирюса"

РЕСПУБЛИКА ТЫВА

Информация о существующих ограничениях согласно Правил рыболовства

На территории Республики Тыва расположена Саяно-Шушенская ГЭС. Размер охранной зоны в верхнем и нижнем бьефе гидроузлов составляет 500 м. Осуществление любительского и спортивного рыболовства в охранной зоне запрещено.

Запрещается осуществлять добычу (вылов) водных биоресурсов:

- с судов и плавучих средств, не зарегистрированных в установленном порядке (за исключением судов и плавучих средств, не подлежащих государственной регистрации);
- на внутренних водных путях (судоходных фарватерах), используемых для судоходства (за исключением согласованных с бассейновыми органами государственного управления на внутреннем водном транспорте районов, в которых не создаются помехи водному транспорту);
- на зимовальных ямах;
- в запретных и закрытых районах добычи (вылова) и в запретные для добычи (вылова) сроки (периоды);
- у рыбоводных хозяйств, их цехов и пунктов, садков для выращивания и выдерживания рыбы, расположенных на водных объектах, - на расстоянии менее 0,5 км;
- в периоды выпуска молоди рыб рыбоводными хозяйствами и с момента окончания указанных периодов в течение 15 дней в водных объектах рыбохозяйственного значения на расстоянии менее 0,5 км во все стороны от мест выпуска.

Запрещается:

- использовать орудия добычи (вылова) из водных объектов рыбохозяйственного значения, в которых обнаружены очаги паразитарных и/или инфекционных заболеваний водных биоресурсов, в других водных объектах рыбохозяйственного значения без предварительной дезинфекции этих орудий добычи (вылова);
- допускать загрязнение водных объектов рыбохозяйственного значения и ухудшение естественных условий обитания водных биоресурсов;
- портить и разрушать предупреждающие аншлаги и знаки в рыбоохранных зонах водных объектов рыбохозяйственного значения;
- осуществлять подводную охоту: в запретных и закрытых для рыболовства районах, в запретные для добычи (вылова) водных биоресурсов сроки (периоды); в местах массового и организованного отдыха граждан; с использованием аквалангов и других автономных дыхательных аппаратов;
- применять специальные пистолеты и ружья для подводной охоты: с берега; с борта плавучих средств и взабродку;

В случае добычи (вылова) запрещенных видов водных биоресурсов, они должны с наименьшими повреждениями, независимо от их состояния, выпускаться в естественную среду обитания.

Гражданам запрещается добыча (вылов) объектов аквакультуры в границах рыбоводных участков без согласия рыбоводных хозяйств – пользователей рыбоводных участков.

Любительское и спортивное рыболовство на рыбопромысловых участках, предоставленных на основании договоров о предоставлении рыбопромыслового участка для организации указанного вида рыболовства, гражданами осуществляется при наличии путевки (документа, подтверждающего заключение договора возмездного оказания услуг в области любительского и спортивного рыболовства), выдаваемой юридическим лицом или индивидуальным предпринимателем. В путевке должен быть указан объем водных биоресурсов, согласованный для добычи (вылова), район добычи (вылова) в пределах рыбопромыслового участка, орудия добычи (вылова), срок ее действия.

Граждане при осуществлении любительского и спортивного рыболовства на предоставленных для этих целей рыбопромысловых участках должны иметь при себе: путевку; паспорт или иной документ, удостоверяющий личность.

При осуществлении любительского и спортивного рыболовства на водных объектах рыбохозяйственного значения общего пользования **запрещается добыча (вылов) всех видов водных биоресурсов, за исключением поименованных ниже:**

хариус, щука, елец, карась, лещ, линь, язь, сазан (каarp), плотва, налим, окунь, ерш, пескарь, щиповка, верховка, голяны, бычки-подкаменщики, широколобки, голец-усач, уклейка, ротан, осман, гаммарусы.

Запрещается добыча (вылов) водных биоресурсов, имеющих длину менее минимального размера, установленного в соответствии с Правилами рыболовства

ПРОМЫСЛОВЫЙ РАЗМЕР (СМ)

Виды водных биоресурсов	Бассейн реки Енисей	Водохранилища ГЭС	Другие водные объекты рыбохозяйственного значения
Хариус в других водных объектах рыбохозяйственного значения	23	23	-
Щука	42	47	42
Язь	25	25	25
Сазан (каrp)	38	38	-
Осман	-	-	24

Суточная норма добычи (вылова) водных биоресурсов (за исключением случая, если для таких водных биоресурсов установлен постоянный или временный запрет добычи (вылова) при осуществлении любительского рыболовства) для каждого гражданина при осуществлении любительского рыболовства в границах Республики Тыва.

Наименование водных биоресурсов	Суточная норма добычи (вылова) (внутренние воды Российской Федерации, за исключением внутренних морских вод Российской Федерации)
Хариус сибирский	20 экземпляров
Хариус монгольский	10 экземпляров
Язь	10 экземпляров
Плотва	100 экземпляров
Елец	100 экземпляров
Карась	50 экземпляров
Щука	10 экземпляров
Осман	30 экземпляров
Гаммарус	0,5 кг

Суммарная суточная норма добычи (вылова) для всех указанных видов водных биоресурсов составляет не более 10 кг.

В случае превышения суммарной суточной нормы добыча (вылов) водных биоресурсов прекращается.

Запрещается добыча (вылов) водных биоресурсов более суточной нормы.

Для не указанных видов водных биоресурсов суточная норма добычи (вылова) не устанавливается.

Запрещается добыча (вылов) водных биоресурсов любыми орудиями добычи (вылова), за исключением:

- летними и зимними удочками всех модификаций с общим количеством крючков не более 4 штук на орудиях добычи (вылова) у одного гражданина;

- нахлыстовыми удочками, спиннингами, с использованием блесен, воблеров, мушек и других приманок;

- "корабликом", с общим количеством крючков не более 4 штук;

- жерлицами и кружками общим количеством не более 2 штук у одного гражданина;

- переметами (наживными крючковыми снастями) и закидными удочками ("закидушками"), в том числе с использованием резиновых амортизаторов, с общим количеством крючков не более 4 штук на орудиях добычи (вылова) у одного гражданина;

- на дорожку (троллингом);

- специальными пистолетами и ружьями для подводной охоты без использования аквалангов и других автономных дыхательных аппаратов в целях любительского и спортивного рыболовства;

- мелкочейистыми бреднями длиной не более 3 м, с размером (шагом) ячеи не более 10 мм для добычи (вылова) "живца" (молодь уклейки, ельца, карасей, леща, линя, плотвы, налима, окуня, ерша, пескаря, щиповки, верховки, гольянов, бычков-подкаменщиков, широколобок, гольца-усача).

Запретные для добычи (вылова) водных биоресурсов районы (места):

в реках бассейна реки Енисей: в реках Азас, Тоора-Хем, Красная (бассейна реки Ий-Хем), в реке Хамсыра с притоками, за исключением участков рек в границах населенных пунктов и на расстоянии 1 км от них.

Запретные сроки (периоды) добычи (вылова) водных биоресурсов:

Запрещается добыча (вылов):

Водные объекты бассейна реки Енисей:

всех видов водных биоресурсов:

с 20 апреля по 20 июня – в реке Енисей южнее (устья) реки Ангара; в притоках реки Енисей всех порядков южнее (устья) реки Подкаменная Тунгуска; в притоках водохранилищ ГЭС южнее (устья) реки Подкаменная Тунгуска.

хариуса:

с 10 сентября по 10 октября - в притоках реки Енисей всех порядков южнее (устья) реки Подкаменная Тунгуска, в притоках водохранилищ ГЭС южнее устья реки Подкаменная Тунгуска.

Озера Республики Тыва:

всех видов водных биоресурсов:

с 1 мая по 30 июня – в озерах Нойон-Холь, озерах верхнего течения реки Хамсыра и озер ее притоков до устья реки Чаваш;

с 1 мая по 10 июня – в других озерах республики, за исключением леща.

Саяно-Шушенское водохранилище с впадающими реками:

всех видов водных биоресурсов:

с 20 апреля по 20 июня – в южной части Саяно-Шушенского водохранилища по створу устья реки Беделиг (250 км судового хода);

с 10 сентября по 20 ноября – в заливах рек Хемчик, Кантегир, Шагонар на расстоянии 3 км от переменного (фактического) подпора.

ФГБУ Государственный природный заповедник «Убсунурская котловина» со следующими кластерными участками:

«Кара-Холь», расположенный в Бай-Тайгинском кожууне;
«Хан-Дээр1;2;3» расположенные в Сут-Хольском кожууне;
«Монгун-Тайга», расположенный в Монгун-Тайгинском кожууне;
«Убсу-Нур» расположенный в Овюрском кожууне;
«Оруку-Шынаа» расположенный в Тес-Хемском кожууне;
«Арысканныг» расположенный в Тес-Хемском кожууне;
«Ямалыг» расположенный в Эрзинском кожууне;
«Улар» расположенный в Эрзинском кожууне;
«Цугер-Элс» расположенный в Эрзинском кожууне.

- Согласно п.п. 6.1. п.6 Положения о ФГБУ «Государственный природный биосферный заповедник «Убсунурская котловина» утвержденного приказом Министерства природных ресурсов и экологии Российской Федерации от 04.04.2006 г. № 273 (с изменениями утвержденного приказом Министерства природных ресурсов и экологии Российской Федерации от 17.03.2005 г. № 66) (далее Положение): На всей территории заповедника запрещается любая деятельность, противоречащая задачам заповедника и режиму особой охраны его территории. В том числе: промысловая, спортивное и любительское рыболовство и охота, иные виды пользования животным миром, за исключением случаев. Предусмотренных настоящим положением.

- Согласно приложению № 1 Положения на вышеуказанных особо охраняемых территориях т.е. на специально выделенных участках ограниченного хозяйственного использования территории и природных ресурсов, не включающих особо ценные экологические системы и объекты, допускается деятельность, которая направлена на обеспечение функционирования заповедника и жизнедеятельности граждан, проживающих на его территории –Кластерный участок «Кара-Холь» рыбная ловля без цели продажи в реках р. Усту-Эйлиг-Хем, р. Маныгы, р. Самжур и их притоках и оз. Иери-Холь; Кластерный участок Хан-Дээр 1;2;3 рыбная ловля без цели продажи в реках и их притоках: р. Кантегир, р. Таслай, р. Алды-Ишкин, р. Устуу-Ишкин и р. Шом-Шум;

ФГБУ Государственный природный заповедник «Азас» озеро «Азас» относится к кластерном участку, а остальная часть акватории озера «Азас» отведена для промышленного, спортивного и любительского рыболовства. Кроме того, по территории заповедника протекает река «Азас», река и малая часть реки «Красная» на которых согласно п. 43.1 Правил рыболовства для Западно-Сибирского рыбохозяйственного бассейна запрещается добыча (вылов) водных биологических ресурсов.

РГБУ «Природный парк «Тыва», кластерные участки:

Кластерный участок «Шуй», расположение Бай-Тайгинский района. Охватываемые водные объекты реки Узун-Хем, Шуй, Ак-Оюк, Оглу-Оюк, Кара-Оюк, Маганатыг, Дусту-Хем, Сайлыг-Хем - запрещается рыбалка в промышленных масштабах.

Кластерный участок «Уш-Белдир», расположение Каа-Хемский район. Охватываемые водные объекты в зоне ответственности, реки Узун-Оймак, Илитыг, Кызыл-Хем, Кадыр-Ос, Беллин, Биче-Бельдиг, Таймас, Бусэйн- Гол и Шихшид-Гол - запрещается рыбалка в промышленных масштабах.

Иные ограничения

Вдоль государственной границы Российской Федерации и Монгольской Народной Республики в соответствии с положением утвержденным Постановлением Правительства Республики Тыва от 10 апреля 2014 г. № 149 в 5 км., зоне запрещается спортивное, любительское и промышленное рыболовство.

РЕСПУБЛИКА ХАКАСИЯ

Информация о существующих ограничениях согласно Правил рыболовства

На территории Республики Хакасия расположены Саяно-Шушенская ГЭС им. П.С. Непорожного и Майнская ГЭС. Размер охранной зоны в верхнем и нижнем бьефе гидроузлов составляет 500 м. Осуществление любительского и спортивного рыболовства в охранной зоне запрещено.

Запрещается осуществлять добычу (вылов) водных биоресурсов:

- с судов и плавучих средств, не зарегистрированных в установленном порядке (за исключением судов и плавучих средств, не подлежащих государственной регистрации);
- на внутренних водных путях (судоходных фарватерах), используемых для судоходства (за исключением согласованных с бассейновыми органами государственного управления на внутреннем водном транспорте районов, в которых не создаются помехи водному транспорту);
- на зимовальных ямах;
- в запретных и закрытых районах добычи (вылова) и в запретные для добычи (вылова) сроки (периоды);
- у рыбоводных хозяйств, их цехов и пунктов, садков для выращивания и выдерживания рыбы, расположенных на водных объектах, - на расстоянии менее 0,5 км;
- в периоды выпуска молоди рыб рыбоводными хозяйствами и с момента окончания указанных периодов в течение 15 дней в водных объектах рыбохозяйственного значения на расстоянии менее 0,5 км во все стороны от мест выпуска.

Запрещается:

- использовать орудия добычи (вылова) из водных объектов рыбохозяйственного значения, в которых обнаружены очаги паразитарных и/или инфекционных заболеваний водных биоресурсов, в других водных объектах рыбохозяйственного значения без предварительной дезинфекции этих орудий добычи (вылова);
- допускать загрязнение водных объектов рыбохозяйственного значения и ухудшение естественных условий обитания водных биоресурсов;
- портить и разрушать предупреждающие аншлаги и знаки в рыбоохранных зонах водных объектов рыбохозяйственного значения;
- осуществлять подводную охоту: в запретных и закрытых для рыболовства районах, в запретные для добычи (вылова) водных биоресурсов сроки (периоды); в местах массового и организованного отдыха граждан; с использованием аквалангов и других автономных дыхательных аппаратов;
- применять специальные пистолеты и ружья для подводной охоты: с берега; с борта плавучих средств и взбродку;

В случае добычи (вылова) запрещенных видов водных биоресурсов, они должны с наименьшими повреждениями, независимо от их состояния, выпускаться в естественную среду обитания.

Гражданам запрещается добыча (вылов) объектов аквакультуры в границах рыбоводных участков без согласия рыбоводных хозяйств – пользователей рыбоводных участков.

Любительское и спортивное рыболовство на рыбопромысловых участках, предоставленных на основании договоров о предоставлении рыбопромыслового участка для организации указанного вида рыболовства, гражданами осуществляется при наличии путевки (документа, подтверждающего заключение договора возмездного оказания услуг в области любительского и спортивного рыболовства), выдаваемой юридическим лицом или индивидуальным предпринимателем. В путевке должен быть указан объем водных биоресурсов, согласованный для добычи (вылова), район добычи (вылова) в пределах рыбопромыслового участка, орудия добычи (вылова), срок ее действия.

Граждане при осуществлении любительского и спортивного рыболовства на предоставленных для этих целей рыбопромысловых участках должны иметь при себе: путевку; паспорт или иной документ, удостоверяющий личность.

При осуществлении любительского и спортивного рыболовства на водных объектах рыбохозяйственного значения общего пользования **запрещается добыча (вылов) всех видов водных биоресурсов, за исключением поименованных ниже:**

форель, хариус (за исключением реки Абакан от устья реки Средняя Ада до устья реки Абакан), щука, елец, карась, лещ, линь, язь, сазан (карп), плотва, налим, окунь, ерш, пескарь, щиповка, верховка, голяны, бычки-подкаменщики, широколобки, голец-усач, уклейка, ротан,

гаммарусы.

Запрещается добыча (вылов) водных биоресурсов, имеющих длину менее минимального размера, установленного в соответствии с Правилами рыболовства

ПРОМЫСЛОВЫЙ РАЗМЕР (СМ)

Виды водных биоресурсов	Бассейн реки Енисей	Бассейн реки Обь (бассейны рек Чулык и Кеть)	Водоохранилища ГЭС	Другие водные объекты рыбохозяйственного значения
Хариус в других водных объектах рыбохозяйственного значения	23	23	23	-
Щука	42	42	47	42
Язь	25	25	25	25
Сазан (каarp)	38	38	38	-

Суточная норма добычи (вылова) водных биоресурсов (за исключением случая, если для таких водных биоресурсов установлен постоянный или временный запрет добычи (вылова) при осуществлении любительского рыболовства) для каждого гражданина при осуществлении любительского рыболовства в границах Республики Хакасия.

Наименование водных биоресурсов	Суточная норма добычи (вылова) (внутренние воды Российской Федерации, за исключением внутренних морских вод Российской Федерации)
Хариус сибирский	20 экземпляров
Язь	10 экземпляров
Плотва	100 экземпляров
Елец	100 экземпляров
Линь	5 экземпляров
Карась	50 экземпляров

Щука	10 экземпляров
Сазан (каarp)	5 экземпляров
Судак	5 экземпляров
Раки	50 экземпляров
Гаммарус	0,5 кг

Суммарная суточная норма добычи (вылова) для всех указанных видов водных биоресурсов составляет не более 10 кг.

В случае превышения суммарной суточной нормы добыча (вылов) водных биоресурсов прекращается.

Запрещается добыча (вылов) водных биоресурсов более суточной нормы.

Для не указанных видов водных биоресурсов суточная норма добычи (вылова) не устанавливается.

Запрещается добыча (вылов) водных биоресурсов любыми орудиями добычи (вылова), за исключением:

летними и зимними удочками всех модификаций с общим количеством крючков не более 4 штук на орудиях добычи (вылова) у одного гражданина;

нахлыстовыми удочками, спиннингами, с использованием блесен, воблеров, мушек и других приманок;

"корабликом", с общим количеством крючков не более 4 штук;

жерлицами и кружками общим количеством не более 2 штук у одного гражданина;

переметами (наживными крючковыми снастями) и закидными удочками ("закидушками"), в том числе с использованием резиновых амортизаторов, с общим количеством крючков не более 4 штук на орудиях добычи (вылова) у одного гражданина;

на дорожку (троллингом);

специальными пистолетами и ружьями для подводной охоты без использования аквалангов и других автономных дыхательных аппаратов в целях любительского и спортивного рыболовства;

мелкоячеистыми бреднями длиной не более 3 м, с размером (шагом) ячеи не более 10 мм для добычи (вылова) "живца" (молодь уклейки, ельца, карасей, леща, линя, плотвы, налима, окуня, ерша, пескаря, щиповки, верховки, гольянов, бычков-подкаменщиков, широколобок, гольца-усача).

Запретные для добычи (вылова) водных биоресурсов районы (места):

- на территории Республики Хакасия: река Большой Абакан с притоками, река Малый Абакан с притоками, река Абакан - от устья реки Малый Абакан до устья реки Средняя Ада. Исключение составляют участки рек в границах населенных пунктов и на расстоянии 1 км от них;

Запретные сроки (периоды) добычи (вылова) водных биоресурсов:

Запрещается добыча (вылов):

Водные объекты бассейна реки Енисей:

всех видов водных биоресурсов:

с 20 апреля по 20 июня – в реке Енисей южнее (устья) реки Ангара; в притоках реки Енисей всех порядков южнее (устья) реки Подкаменная Тунгуска; в притоках водохранилищ ГЭС южнее (устья) реки Подкаменная Тунгуска; в озерах бассейна реки Енисей южнее (устья) реки Подкаменная Тунгуска.

хариуса:

с 10 сентября по 10 октября - в притоках реки Енисей всех порядков южнее устья реки Ангара (поселок Стрелка), притоки водохранилищ ГЭС.

Красноярское водохранилище с впадающими реками:

всех видов водных биоресурсов:

с 1 мая по 30 июня - во всех заливах водохранилища на расстоянии менее 70% длины залива от его верховья по средней линии;

с 20 сентября по 30 июня - на расстоянии менее 3 км от переменного (фактического) подпора рек Енисей, Абакан, Туба, Сыда, Кома, Убей, Дербина, Бирюса, Сисим;

с 20 апреля по 30 июня - всех видов водных биоресурсов в верховье водохранилища на участке от порта Абакан до створа южная оконечность горы Тепсей - южная оконечность горы Глядень;

с 15 октября по 15 декабря – пеляди (сырка) в Красноярском водохранилище.

Информация о наличии ООПТ

Природный парк «Хакасия», Таштыпский район РХ - река Абакан с притоками. (Енисейский бассейн). Границы природного парка:

Северная граница - от устья реки Казас (ручей Центральный) до устья реки Тынсу, далее вверх по течению реки Тынсу до места слияния ее двух притоков и основного русла, на восток к устью левого притока реки Камзас (река Памзас (река Намзас), вверх по его течению вдоль основного русла реки Памзас (река Намзас) к его истокам.

Южная граница - вдоль границы участка "Заимка Лыковых" Федерального государственного бюджетного учреждения "Государственный природный заповедник "Хакасский". Далее от административной границы Республики Хакасия с Республикой Алтай в точке с географическими координатами 51°39'08" северной широты, 88°01'27" восточной долготы граница идет в восточном направлении по водораздельному хребту рек Арайсу и Кубуй через вершину Аюкыр (2018 м над уровнем моря), поворачивает от нее в северо-восточном направлении по водоразделу рек Кубуй и Каэтру через горную вершину с отметкой 2113 м над уровнем моря и вершину горы Агаштукыр (1888 м над уровнем моря), спускаясь от нее к устью реки Кубуй.

Восточная граница - от устья реки Кубуй по водоохраной зоне правого берега реки Большой Абакан вниз по течению до пересечения с водоохраной зоной левого берега реки Малый Абакан, вверх по течению реки Малый Абакан вдоль водоохраной зоны левого берега до устья реки Изерла. Далее на северо-запад вдоль границы государственного природного заказника федерального значения "Позарым" до устья реки Аян, затем вдоль водоохраной зоны правого берега реки Малый Абакан до устья реки Кайла, вдоль границы участка "Малый Абакан" Федерального государственного бюджетного учреждения "Государственный природный заповедник "Хакасский", вниз по течению основного русла реки Малый Абакан до пересечения с водоохраной зоной ее правого берега. Затем вдоль водоохраной зоны правого берега реки Малый Абакан вниз по течению до ее устья, вдоль водоохраной зоны правого берега реки Абакан вниз по течению до устья реки Казас (ручей Центральный). Спортивное и любительское рыболовство осуществляется в соответствии с действующими Правилами рыболовства. Запрещены к вылову рыбы ленок, таймень. (Занесены в Красную Книгу Республики Хакасия);

Государственный природный биологический заказник «Июсский», Ширинский район РХ - река Белый Июс (Обской бассейн).

Расположение заказника:

Восточная граница - по восточным границам кварталов, 10, 7, 4, 2 Беренжакского лесничества до реки Белый Июс, далее вниз по реке Белый Июс до юго-восточного угла 35 квартала Коммунарковского лесничества и далее по восточной границе кварталов 35, 31, 17, 9

Северная граница - по границам кварталов 8, 9 до реки Белый Июс, далее вниз по реке до устья реки Тарча

Западная граница - от реки Белый Июс вверх по реке Тарча, через поселок Половинка до истоков реки Тарча, по западным границам кварталов 4, 11, затем по южным границам кварталов 11, 12, 13, 19 до северо-западного угла 30 квартала и далее по западным границам кварталов 30, 33, 43, 56, 66, 74 и по южным границам кварталов 74, 75, 76 до северо-западного угла 10 квартала Беренжакского лесничества.

Спортивное и любительское рыболовство осуществляется в соответствии с действующими Правилами рыболовства. Запрещена к вылову рыба ленок (Занесена в Красную Книгу РФ);

Государственный природный заказник «Олений Перевал», Орджоникидзевский район РХ - река Черный Июс с притоками. Расположение Заказника:

Северная граница – проходит от границы с Кемеровской областью в северо-восточном направлении до точки с координатами 54°35′11,3² северной широты, 88°35′40,1² восточной долготы, далее вниз по течению реки Избас до точки с координатами 54°32′06,8² северной широты, 88°42′46,0² восточной долготы, затем в восточном направлении через вершину горы с отметкой 1126 метров над уровнем моря до места впадения ручья Третий в реку Бобровая (точка с координатами 54°32′22,5² северной широты, 88°45′33,0² восточной долготы). Далее идет в северном направлении вверх по течению реки Бобровая до устья ручья Первый (точка с координатами 54°34′01,3² северной широты, 88°45′44,3² восточной долготы) и по ручью Первый до его истока, далее в том же направлении до точки с координатами 54°34′09,4² северной широты, 88°47′33,1² восточной долготы;

Восточная граница – от точки с координатами 54°34′09,4² северной широты, 88°47′33,1² восточной долготы по водоразделу рек Бобровая и Инжул через вершины с отметками 1144 метра над уровнем моря, 1258 метров над уровнем моря, 1234 метра над уровнем моря, 1147 метров над уровнем моря, далее в южном направлении до точки с координатами 54°30′37,8² северной широты, 88°48′31,7² восточной долготы до места впадения реки Малая Березовая в реку Березовую, затем вниз по ее течению до устья реки Черный Июс. Далее граница пересекает пойму и долину реки Черный Июс в юго-восточном направлении до вершины с отметкой 979 метров над уровнем моря, пересекая ее, проходит по водораздельному хребту рек Черный Июс и Карагаинский Инжул через вершину с отметкой 1421 метр над уровнем моря. Далее граница пересекает вершину горы Харахая в южном направлении, вершину с отметкой 1243 метра над уровнем моря и идет до административной границы Республики Хакасия и Кемеровской области, затем в западном направлении по административной границе Республики Хакасия и Кемеровской области;

южная и западная граница – проходят по административной границе Республики Хакасия и Кемеровской области до подножия вершины с отметкой 1223 метра над уровнем моря (точка с координатами 54°34′52,4² северной широты, 88°34′48,7² восточной долготы). Спортивное и любительское рыболовство осуществляется в соответствии с действующими Правилами рыболовства. Запрещена к вылову рыба ленок (Занесена в Красную Книгу РФ);

Государственный зоологический заказник регионального значения «Кискачинский», Усть-Абаканский район РХ. В границах Заказника проходит р. Улень с притоками. Спортивное и любительское рыболовство осуществляется в соответствии с действующими Правилами рыболовства. Запрещены к вылову рыбы ленок, таймень. (Занесены в Красную Книгу Республики Хакасия);

Государственный природный заказник Федерального значения «Пазарым» Таштыпский район РХ - река Малый Абакан. Спортивное и любительское рыболовство осуществляется в соответствии с действующими Правилами рыболовства. Спортивное и любительское рыболовство осуществляется в соответствии с действующими Правилами рыболовства;

Государственный Природный Заповедник «Хакасский»:

участок «Малый Абакан» Таштыпский район РХ - река Малый Абакан с притоками (Енисейский бассейн). Участок расположен в междуречье рек Малый Абакан и Карасума.

Спортивное и любительское рыболовство осуществляется в соответствии с действующими Правилами рыболовства, за исключением притоков которые входят в границы заповедника (р.Кайры, р.Откыл, р.Тарташ, р.Карасума, р.Кабансуг, р.Кызылкузунсу)

Ширинский район - озеро Иткуль. Озеро является частью государственного природного заповедника «Хакасский». Площадь участка - 6,2 тыс. га. Спортивное и любительское рыболовство запрещено.

участок «Займка Лыковых», Таштыпский район РХ - река Большой Абакан. В границах заповедника от истока реки Большой Абакан до устья реки Кайтру спортивное и любительское рыболовство запрещено.

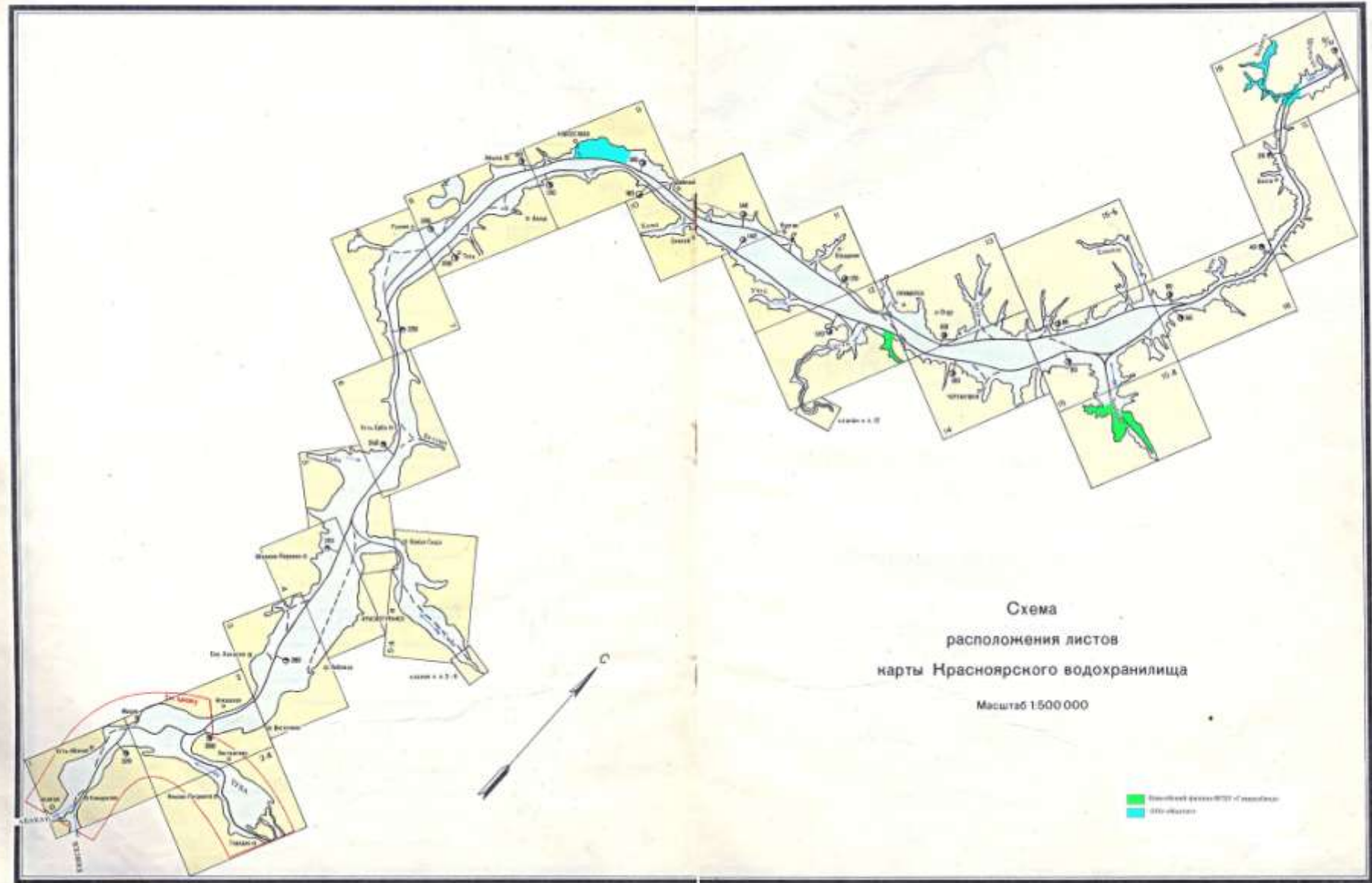
Иные ограничения

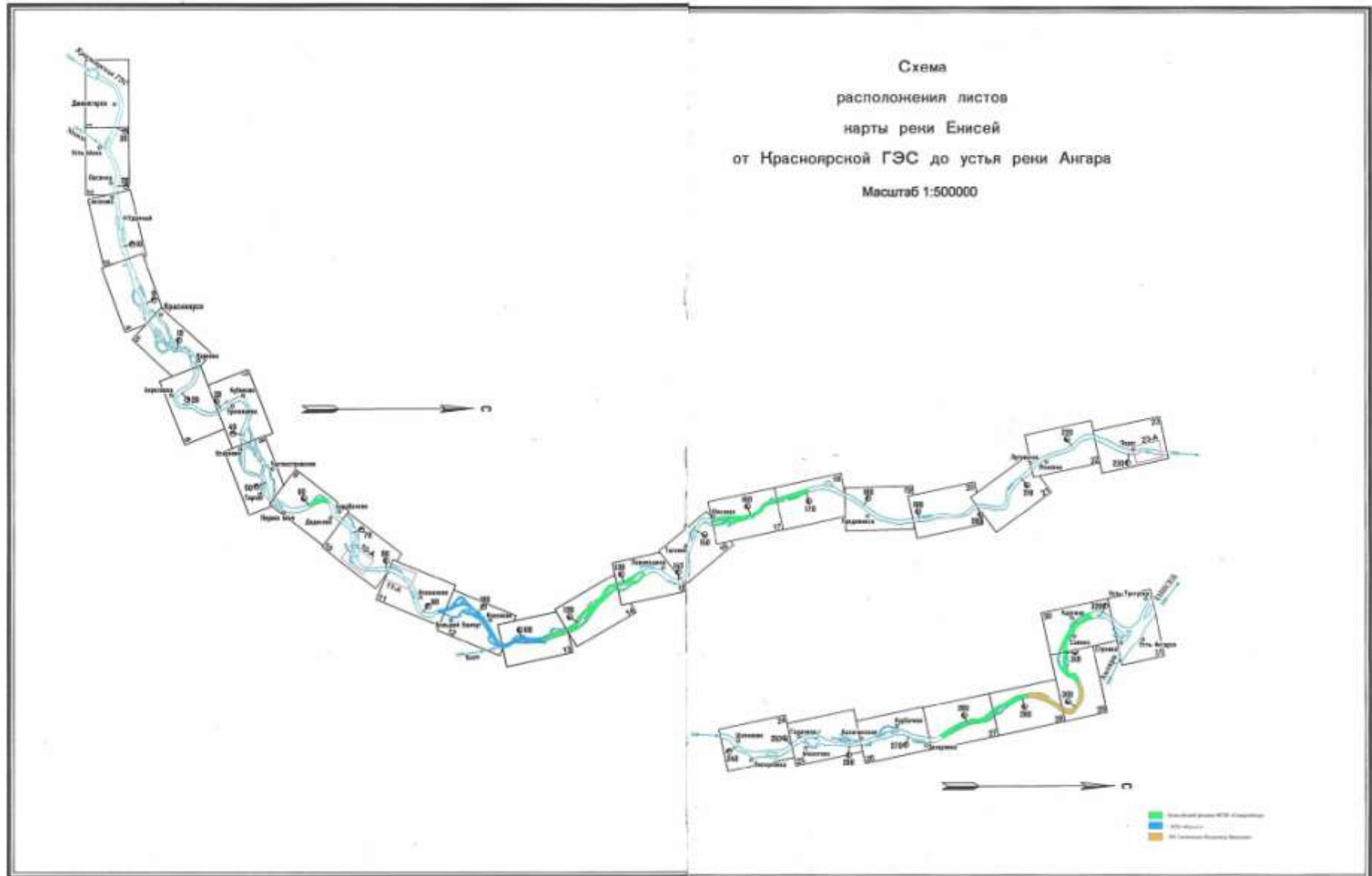
Гражданам запрещается добыча (вылов) объектов аквакультуры в границах рыбоводных участков без согласия рыбоводных хозяйств – пользователей рыбоводных участков.

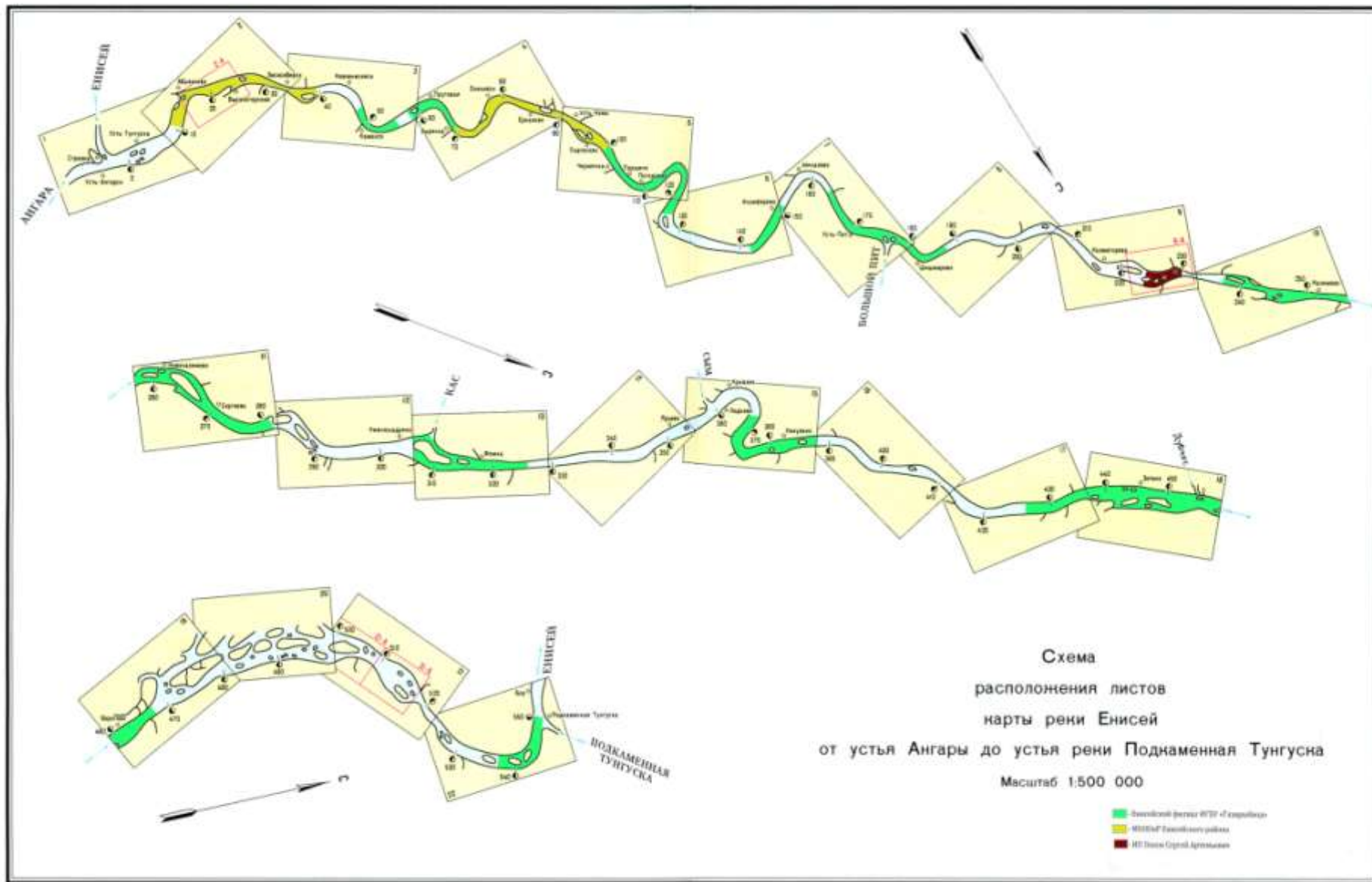
Реестр рыбоводных участков на территории Республики Хакасия

Муниципальный район	Наименование рыбоводного участка (РВУ)	Местоположение	Площадь (га) или длина (м) РВУ	Наименование рыбоводного хозяйства
Ширинский	оз. Рейнголь,	полностью все озеро, 4,5 км северо-западнее с. Белый Балахчин	80	ООО "Экологические просторы"
Бейский	оз. Подгорное	6,8 км юго-западнее с. Кирба, полностью все озеро	100	ЗАО "ТК"
Бейский	оз. Новотроицкое	3,8 км юго-восточнее с. Новотроицкое, полностью всё озеро	630	Индивидуальный предприниматель Родин Игорь Викторович
Бейский	озеро без названия (Бейское)	расположено в 12,3 км северо-восточнее с. Бея	50	Индивидуальный предприниматель, глава КФХ Юрищев Сергей Николаевич
Бейский	оз. Сосновое (Хурлана)	расположено в 13,4 км западнее с. Кирба	1500	Индивидуальный предприниматель Фролов Михаил Владимирович
Ширинский	оз. Собачье	все озеро	36	ООО «Сибирь-Экстремальный туризм»
Бейский	оз. Красное (Журавлиное)	все озеро	112	ООО «Магистраль»
Таштыпский	оз. Маранкуль	все озеро	73	ООО «Оазис-68»
Бейский	оз. Красное	все озеро	52	ИП Прищепа А.Г.
Алтайский	оз. Кочечное	все озеро	25,7	ИП Соколов А.С.

г. Саяногорск	Майнское вдхр	Майнское водохранилище	3	ООО «ФХ «ЕЛИСей»
г. Сорск	оз. Баланколь	все озеро	35	ООО "Июс-Агро"
г. Сорск	оз. Тёплое	все озеро	105	ЗАО "Карат-ЦМ"
г. Сорск	оз. Игерколь	все озеро	75	ООО "Богградский ГОК"
Бейский	водохранилище Мраморное	все озеро	53	ООО "Богградский ГОК"
г. Сорск	озеро Пионерское	все озеро	2	Индивидуальный предприниматель Вяткин Михаил Игоревич
Бейский	озеро Чёрное	все озеро	800	Индивидуальный предприниматель, Глава КФХ Юрищев Сергей Николаевич
Таштыпский	озеро Анзеркуль	все озеро	117	ООО "Оазис-86"
Бейский	водохранилище Красное	водохранилище Красное	76	ООО "Магистраль"







от устья р. П. Тунгуски до п. Игарка 1

